ПРОЕКТ ВНЕСЕНИЯ ИЗМЕНЕНИЙ В ГЕНЕРАЛЬНЫЙ ПЛАН НОВОСТРОЕВСКОГО МУНИЦИПАЛЬНОГО ОБРАЗОВАНИЯ
КАРТА СОВРЕМЕННОГО ИСПОЛЬЗОВАНИЯ ТЕРРИТОРИИ. М 1:100000

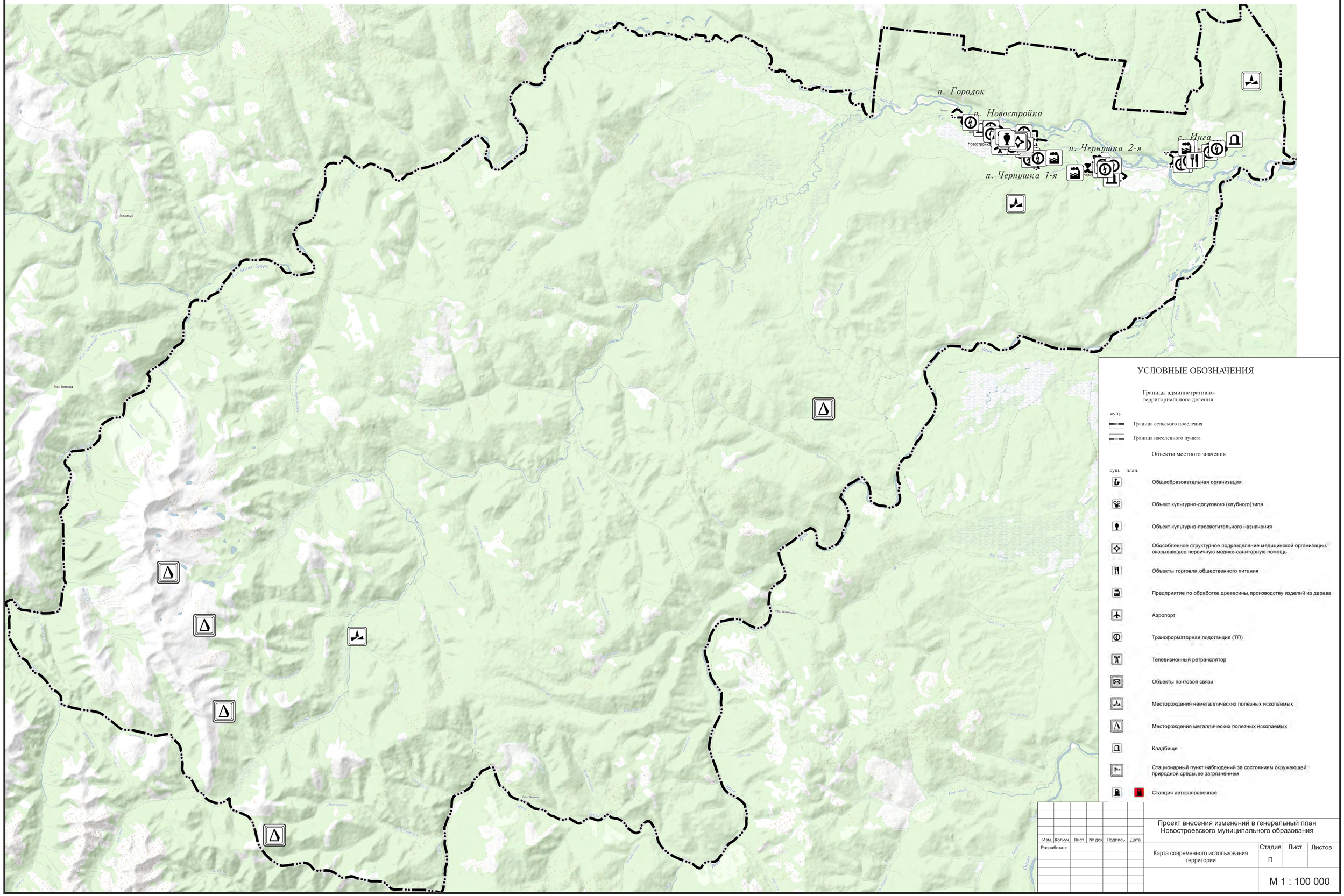

ПРОЕКТ ВНЕСЕНИЯ ИЗМЕНЕНИЙ В ГЕНЕРАЛЬНЫЙ ПЛАН НОВОСТРОЕВСКОГО МУНИЦИПАЛЬНОГО ОБРАЗОВАНИЯ
ФРАГМЕНТ КАРТЫ СОВРЕМЕННОГО ИСПОЛЬЗОВАНИЯ ТЕРРИТОРИИ. Лист 1. М 1:5000

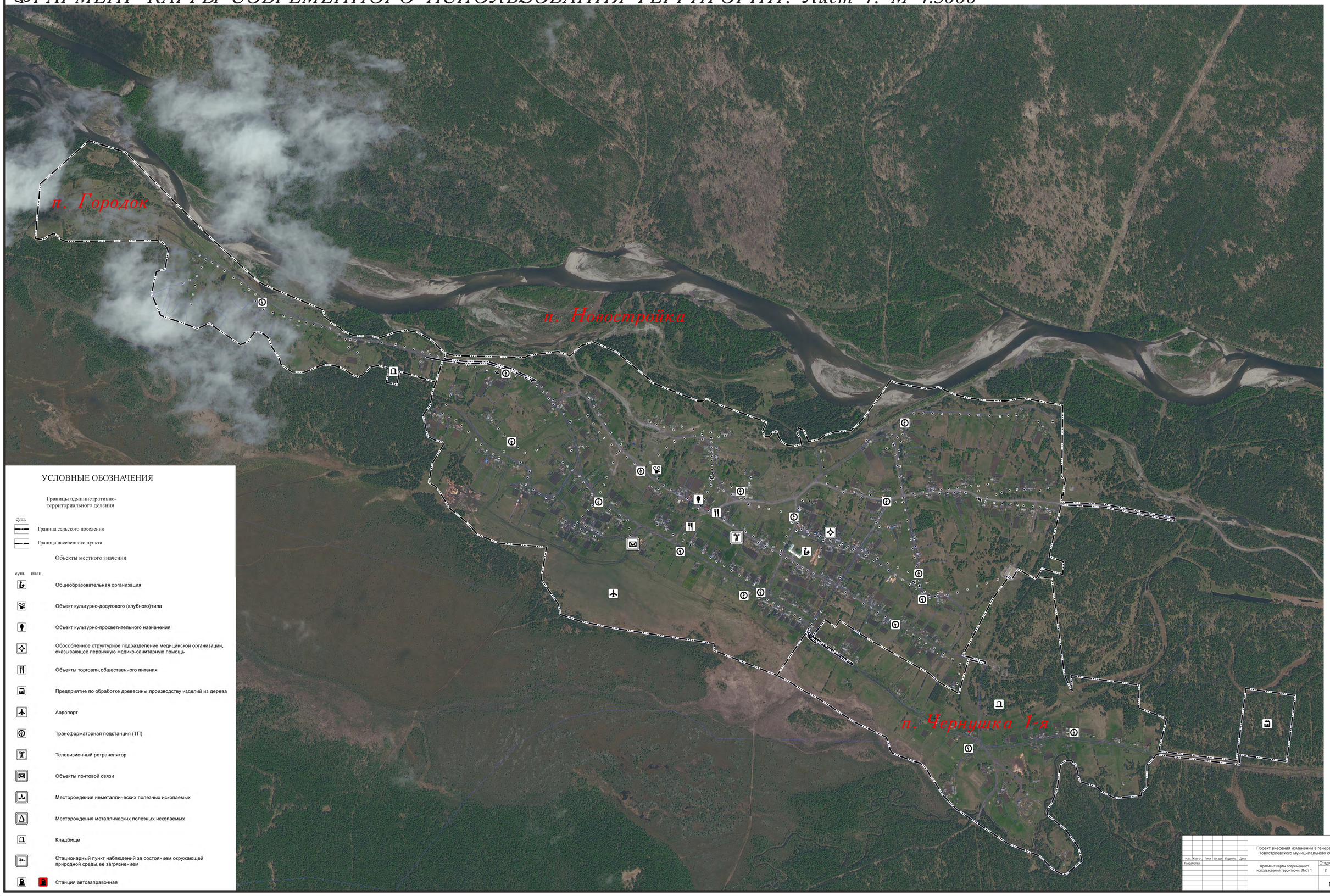

УСЛОВНЫЕ ОБОЗНАЧЕНИЯ

Границы административно-территориального деления

сущ.

- Граница сельского поселения
- Граница населенного пункта

Объекты местного значения

сущ. план.

- Общеобразовательная организация
- Объект культурно-досугового (клубного) типа
- Объект культурно-просветительного назначения
- Обособленное структурное подразделение медицинской организации, оказывающее первичную медико-санитарную помощь
- Объекты торговли, общественного питания
- Предприятие по обработке древесины, производству изделий из дерева
- Аэропорт
- Трансформаторная подстанция (ТП)
- Телевизионный ретранслятор
- Объекты почтовой связи
- Месторождения неметаллических полезных ископаемых
- Месторождения металлических полезных ископаемых
- Кладбище
- Стационарный пункт наблюдений за состоянием окружающей природной среды, ее загрязнением
- Станция автозаправочная

Изм.	Кол.уч.	Лист	№ док.	Подпись	Дата	Проект внесения изменений в генеральный план Новостроевского муниципального образования		
Разработал:						Фрагмент карты современного использования территории. Лист 1	Стадия	Лист	Листов
							П		
							М 1 : 5 000		

ПРОЕКТ ВНЕСЕНИЯ ИЗМЕНЕНИЙ В ГЕНЕРАЛЬНЫЙ ПЛАН НОВОСТРОЕВСКОГО МУНИЦИПАЛЬНОГО ОБРАЗОВАНИЯ
ФРАГМЕНТ КАРТЫ СОВРЕМЕННОГО ИСПОЛЬЗОВАНИЯ ТЕРРИТОРИИ. Лист 1. М 1:5000